平面計画図　縮尺=1/500

阿南市那賀川町　那賀川・平島　地区

3 級 基 準 点 座 標 一 覧

点 名	X座標	Y座標	標 高
H30-3-NO.1	105727.033	105437.937	4.416
H30-3-NO.2	105752.940	105892.002	3.465
H30-3-NO.3	105845.186	106204.633	3.019

4 級 基 準 点 座 標 一 覧

点 名	X座標	Y座標	標 高
KT-1	105717.362	105252.434	4.361
KT-2	105759.543	105286.389	4.380
KT-3	105781.907	105334.214	4.365
KT-4	105806.477	105412.145	4.164
KT-5	105827.818	105467.944	4.083
KT-6	105843.444	105507.460	3.684
KT-7	105838.726	105636.420	3.917
KT-8	105840.291	105697.833	3.814
KT-9	105826.341	105736.195	3.428
KT-10	105854.683	105821.013	6.038
KT-11	105845.391	105926.774	3.374
KT-12	105816.795	105941.853	3.457
KT-13	105801.275	105976.229	3.282
KT-14	105814.110	106031.268	3.601
KT-15	105878.973	106082.702	3.263
KT-16	105931.117	106123.736	3.476
KT-17	105940.980	106164.534	3.427
KT-7-1	105837.674	105633.196	3.683

T S 点 座 標 一 覧

点 名	X座標	Y座標
KT-1A	105707.318	105211.530
KT-1B	105707.441	105222.962
KT-2A	105786.259	105306.624
KT-3A	105792.159	105332.648
KT-3B	105797.563	105374.008
KT-7-2	105836.754	105573.717
KT-7-3	105839.127	105658.014
KT-9-1	105833.242	105710.659
KT-9-2	105808.400	105735.651
KT-10-1	105849.466	105864.009
KT-10-2	105840.525	105806.568

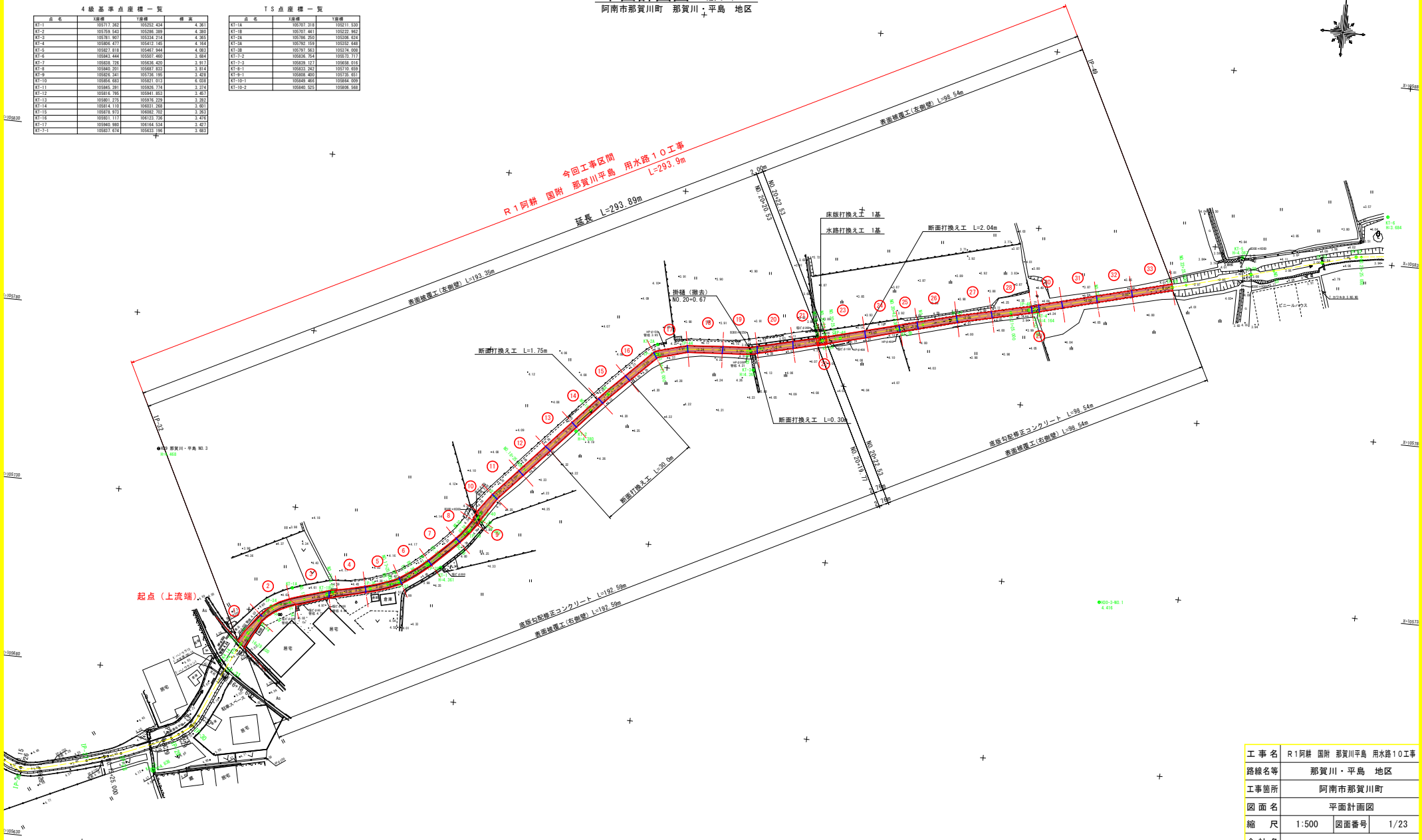

工 事 名	Ｒ１阿耕　国附　那賀川平島　用水路１０工事		
路線名等	那賀川・平島　地区		
工事箇所	阿南市那賀川町		
図 面 名	平面計画図		
縮　尺	1:500	図面番号	1/23
会 社 名			
事業者名	徳島県南部総合県民局農林水産部〈阿南〉		

縦断計画図 H=1:500 V=1:100

今回工事区間

Ｒ１阿耕　国附　那賀川平島　用水路１０工事　L=293.9m

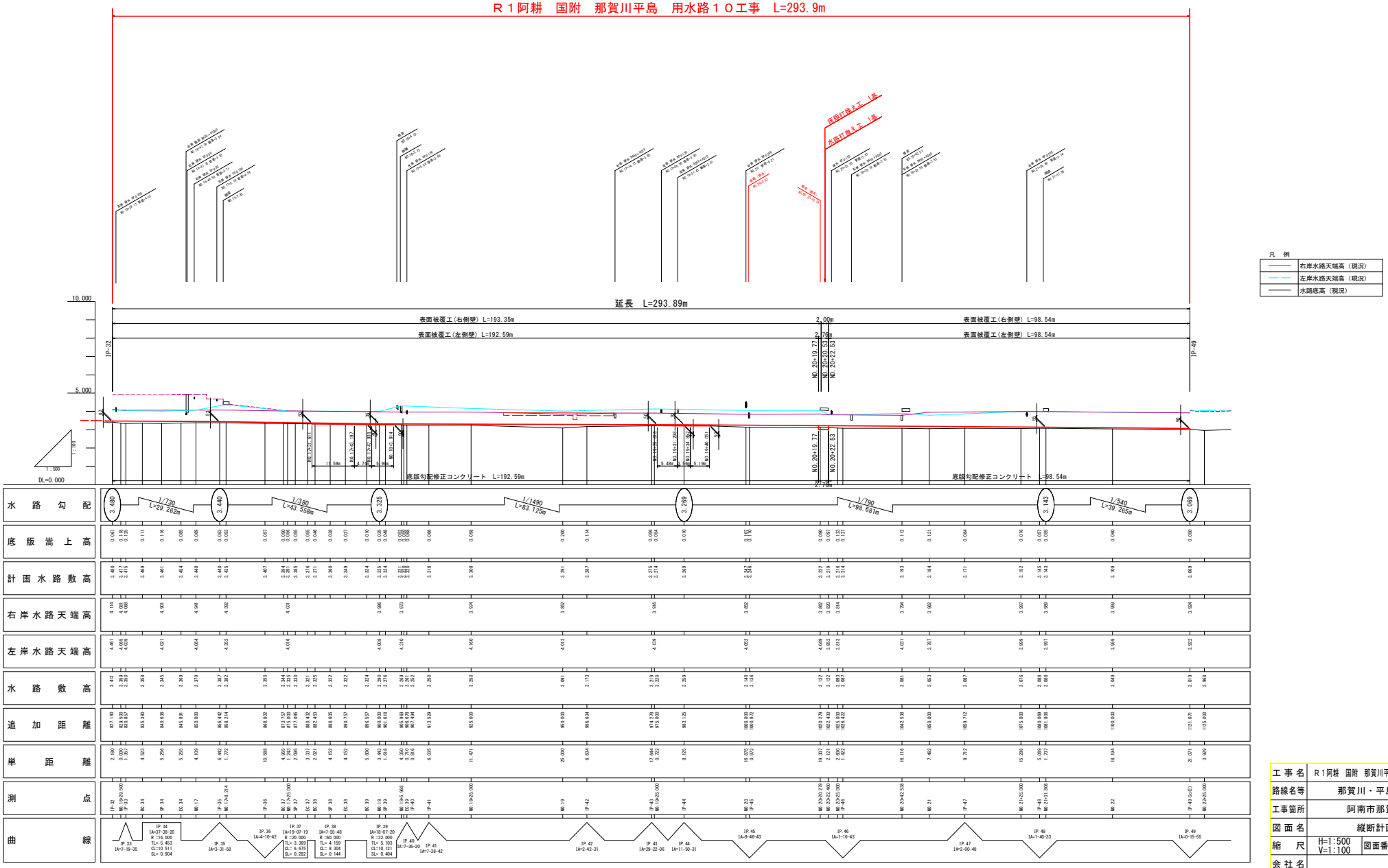

工事名	Ｒ１阿耕　国附　那賀川平島　用水路１０工事
路線名等	那賀川・平島　地区
工事箇所	阿南市那賀川町
図面名	縦断計画図
縮尺	H=1:500 V=1:100　図面番号　2/23
会社名	
事業者名	徳島県南部総合県民局農林水産部〈阿南〉

標準断面図　S=1:25

NO.17　付近

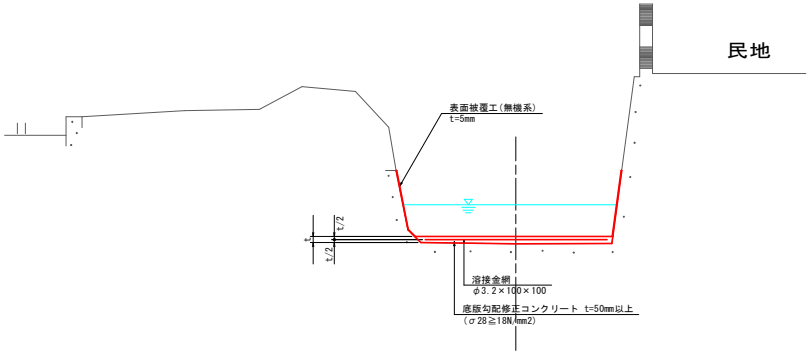

NO.22　付近

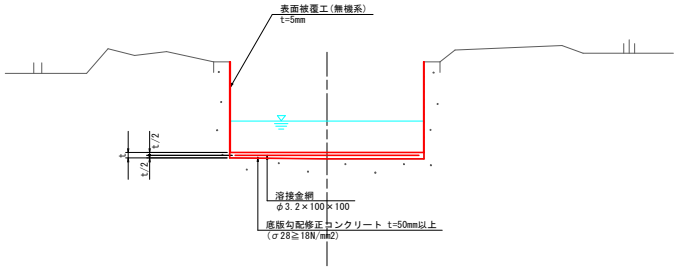

NO.18　付近

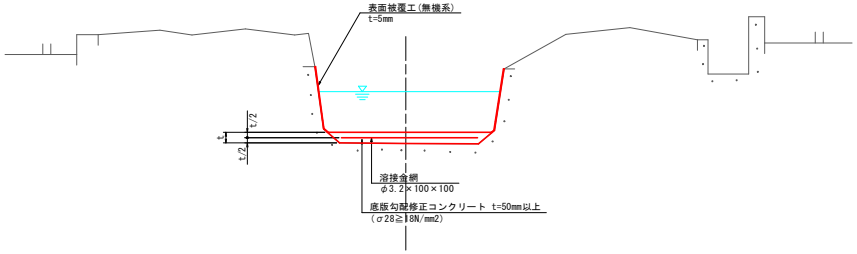

工事名	R1阿綠　国附　那賀川平島　用水路10工事		
路線名等	那賀川・平島　地区		
工事箇所	阿南市那賀川町		
図面名	標準断面図		
縮　尺	1:25	図面番号	3/23
会社名			
事業者名	徳島県南部総合県民局農林水産部〈阿南〉		

IP-33

GH=3.350
FH=

断面数量

名　　称	単位	左側壁	右側壁	底版
高 圧 洗 浄 工	m	0.57	0.60	2.16
表 面 被 覆 工	m	0.57	0.60	—
コ ン ク リ ー ト	m2	—	—	0.24
溶 接 金 網	m	—	—	1.80
Coはつり(t≦3cm)	m	—	—	—
Coはつり(3cm<t≦6cm)	m	—	—	—

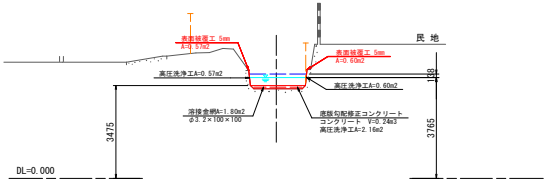

NO.17+8.214

GH=3.382
FH=

断面数量

名　　称	単位	左側壁	右側壁	底版
高圧洗浄工	m	0.76	0.68	1.82
表面被覆工	m	0.76	0.68	—
コンクリート	m2	—	—	0.09
溶接金網	m	—	—	1.59
Coはつり(t≦3cm)	m	—	—	—
Coはつり(3cm<t≦6cm)	m	—	—	—

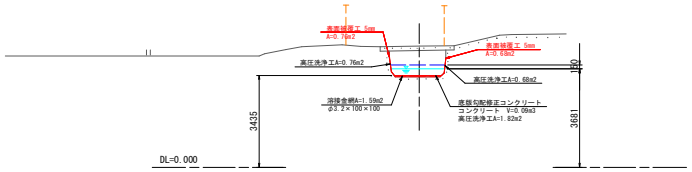

NO.16+29.500

GH=3.359
FH=

断面数量

名　　称	単位	左側壁	右側壁	底版
高 圧 洗 浄 工	m	0.60	0.62	2.24
表 面 被 覆 工	m	0.60	0.62	—
コ ン ク リ ー ト	m2	—	—	0.23
溶 接 金 網	m	—	—	1.90
Coはつり(t≦3cm)	m	—	—	—
Coはつり(3cm<t≦6cm)	m	—	—	—

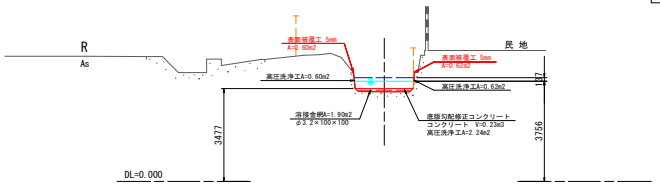

NO.17

GH=3.379
FH=

断面数量

名　　称	単位	左側壁	右側壁	底版
高圧洗浄工	m	0.65	0.62	1.94
表面被覆工	m	0.65	0.62	—
コンクリート	m2	—	—	0.12
溶接金網	m	—	—	1.70
Coはつり(t≦3cm)	m	—	—	—
Coはつり(3cm<t≦6cm)	m	—	—	—

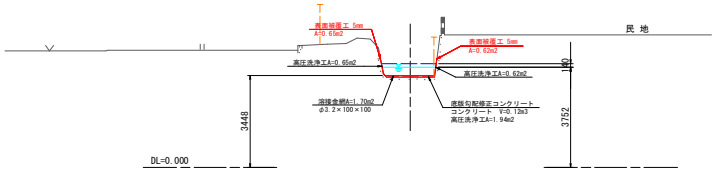

IP-32

GH=3.413
FH=

断面数量

名　　称	単位	左側壁	右側壁	底版
高 圧 洗 浄 工	m	0.58	0.69	2.39
表 面 被 覆 工	m	0.58	0.69	—
コ ン ク リ ー ト	m2	—	—	0.16
溶 接 金 網	m	—	—	2.14
Coはつり(t≦3cm)	m	—	—	—
Coはつり(3cm<t≦6cm)	m	—	—	—

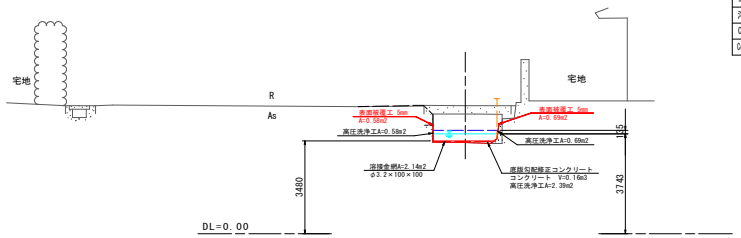

SP.34

GH=3.345
FH=

断面数量

名　　称	単位	左側壁	右側壁	底版
高圧洗浄工	m	0.58	0.58	1.78
表面被覆工	m	0.58	0.58	—
コンクリート	m2	—	—	0.18
溶接金網	m	—	—	1.45
Coはつり(t≦3cm)	m	—	—	—
Coはつり(3cm<t≦6cm)	m	—	—	—

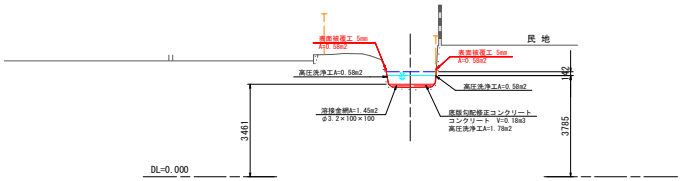

IP-32 ～ NO.17+8.214

工 事 名	R１阿綵　国附　那賀川平島　用水路１０工事		
路線名等	那賀川・平島　地区		
工事箇所	阿南市那賀川町		
図 面 名	横断図(1)		
縮　　尺	1:100	図面番号	4/23
会 社 名			
事業者名	徳島県南部総合県民局農林水産部〈阿南〉		

NO.18+5.968

GH=3.269
FH=

断面数量

名　　称	単位	左側壁	右側壁	底版
高圧洗浄工	m	0.99	0.66	1.17
表面被覆工	m	0.99	0.66	—
コンクリート	m2	—	—	0.10
溶接金網	m	—	—	1.85
Coはつり(t≦3cm)	m	—	—	0.89
Coはつり(3cm<t≦6cm)	m	—	—	—

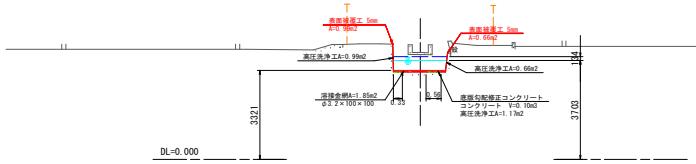

NO.19

GH=3.091
FH=

断面数量

名　　称	単位	左側壁	右側壁	底版
高圧洗浄工	m	0.72	0.62	2.08
表面被覆工	m	0.72	0.62	—
コンクリート	m2	—	—	0.33
溶接金網	m	—	—	1.65
Coはつり(t≦3cm)	m	—	—	—
Coはつり(3cm<t≦6cm)	m	—	—	—

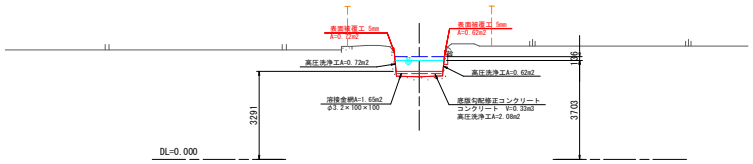

NO.18

GH=3.290
FH=

断面数量

名　　称	単位	左側壁	右側壁	底版
高圧洗浄工	m	0.74	0.72	0.11
表面被覆工	m	0.74	0.72	—
コンクリート	m2	—	—	0.07
溶接金網	m	—	—	1.20
Coはつり(t≦3cm)	m	—	—	1.30
Coはつり(3cm<t≦6cm)	m	—	—	—

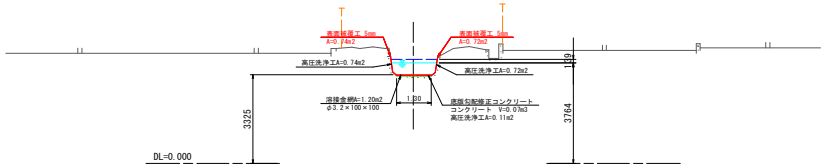

NO.18+25.000

GH=3.250
FH=

断面数量

名　　称	単位	左側壁	右側壁	底版
高圧洗浄工	m	0.86	0.67	1.43
表面被覆工	m	0.86	0.67	—
コンクリート	m2	—	—	0.10
溶接金網	m	—	—	1.65
Coはつり(t≦3cm)	m	—	—	0.42
Coはつり(3cm<t≦6cm)	m	—	—	—

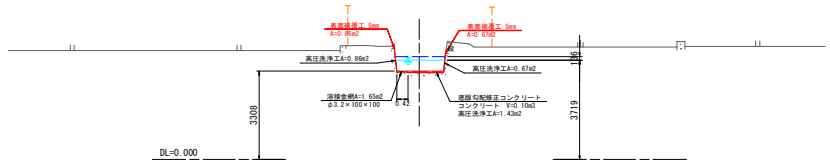

NO.17+25.000

GH=3.335
FH=

断面数量

名　　称	単位	左側壁	右側壁	底版
高圧洗浄工	m	0.68	0.69	1.18
表面被覆工	m	0.69	0.69	—
コンクリート	m2	—	—	0.07
溶接金網	m	—	—	1.21
Coはつり(t≦3cm)	m	—	—	0.29
Coはつり(3cm<t≦6cm)	m	—	—	—

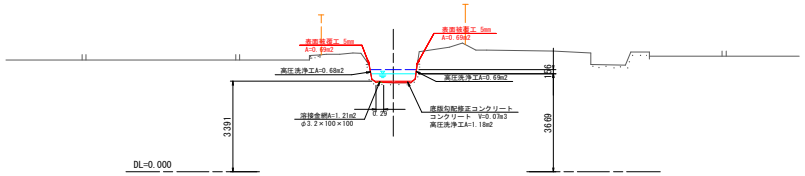

NO.17+25.000 ～ NO.19

工事名	R1阿綠　国附　那賀川平島　用水路10工事		
路線名等	那賀川・平島　地区		
工事箇所	阿南市那賀川町		
図面名	横断図(2)		
縮　尺	1:100	図面番号	5/23
会社名			
事業者名	徳島県南部総合県民局農林水産部〈阿南〉		

NO.20+20.279

GH=3.132
FH=

断面数量　NO.20+19.770

名　　称	単位	左側壁	右側壁	底版
高圧洗浄工	m	0.83	0.64	1.93
表面被覆工	m	0.83	0.64	—
コンクリート	m2	—	—	0.16
溶接金網	m	—	—	1.67
Coはつり(t≦3cm)	m	—	—	—
Coはつり(3cm<t≦6cm)	m	—	—	—

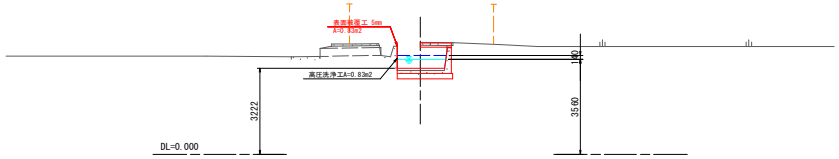

NO.20+25.000

GH=3.093
FH=

断面数量

名　　称	単位	左側壁	右側壁	底版
高圧洗浄工	m	0.60	0.60	1.99
表面被覆工	m	0.60	0.60	—
コンクリート	m2	—	—	0.21
溶接金網	m	—	—	1.68
Coはつり(t≦3cm)	m	—	—	—
Coはつり(3cm<t≦6cm)	m	—	—	—

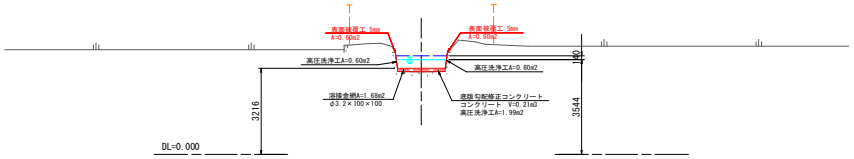

NO.20

GH=3.140
FH=

断面数量

名　　称	単位	左側壁	右側壁	底版
高圧洗浄工	m	0.81	0.61	1.98
表面被覆工	m	0.81	0.61	—
コンクリート	m2	—	—	0.19
溶接金網	m	—	—	1.69
Coはつり(t≦3cm)	m	—	—	—
Coはつり(3cm<t≦6cm)	m	—	—	—

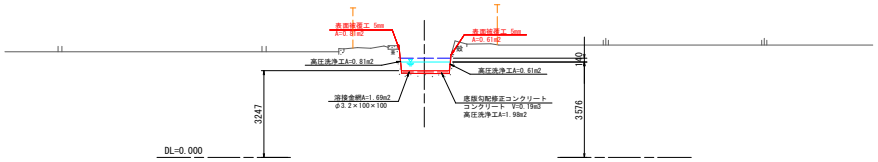

NO.20+22.400

GH=3.122
FH=

断面数量　NO.20+22.530

名　　称	単位	左側壁	右側壁	底版
高圧洗浄工	m	0.64	0.61	1.98
表面被覆工	m	0.64	0.61	—
コンクリート	m2	—	—	0.18
溶接金網	m	—	—	1.69
Coはつり(t≦3cm)	m	—	—	—
Coはつり(3cm<t≦6cm)	m	—	—	—

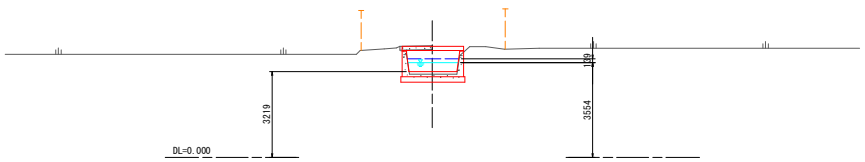

NO.19+25.000

GH=3.220
FH=

断面数量

名　　称	単位	左側壁	右側壁	底版
高圧洗浄工	m	0.87	0.65	1.13
表面被覆工	m	0.87	0.65	—
コンクリート	m2	—	—	0.09
溶接金網	m	—	—	1.67
Coはつり(t≦3cm)	m	0.73	—	—
Coはつり(3cm<t≦6cm)	m	—	—	—

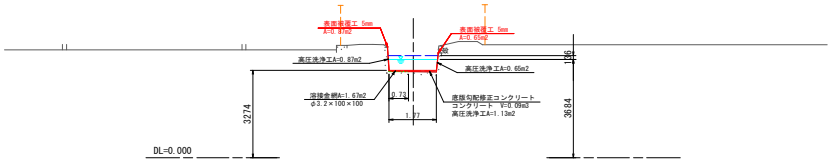

NO.20+19.770（参考）

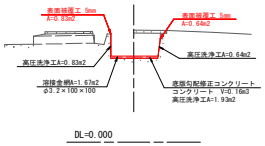

NO.20+22.530（参考）

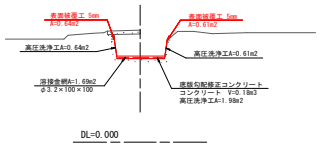

NO.19+25.000　～　NO.20+25.000

工事名	R1阿綵　国附　那賀川平島　用水路10工事		
路線名等	那賀川・平島　地区		
工事箇所	阿南市那賀川町		
図面名	横断図(3)		
縮　尺	1:100	図面番号	6/23
会社名			
事業者名	徳島県南部総合県民局農林水産部〈阿南〉		

NO.21+25.000

GH=3.076
FH=

断面数量

名　　称	単位	左側壁	右側壁	底版
高 圧 洗 浄 工	m	0.85	0.85	1.96
表 面 被 覆 工	m	0.85	0.85	—
コ ン ク リ ー ト	m2	—	—	0.14
溶 接 金 網	m	—	—	1.71
Coはつり(t≦3cm)	m	—	—	—
Coはつり(3cm<t≦6cm)	m	—	—	—

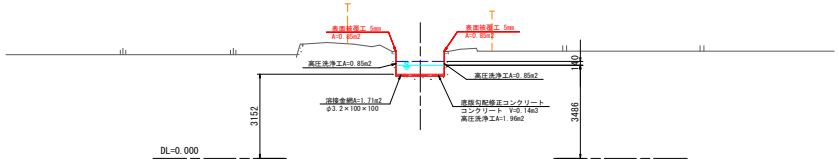

NO.22

GH=3.049
FH=

断面数量

名　　称	単位	左側壁	右側壁	底版
高圧洗浄工	m	0.85	0.85	1.93
表面被覆工	m	0.85	0.85	—
コンクリート	m2	—	—	0.10
溶接金網	m	—	—	1.72
Coはつり(t≦3cm)	m	—	—	—
Coはつり(3cm<t≦6cm)	m	—	—	—

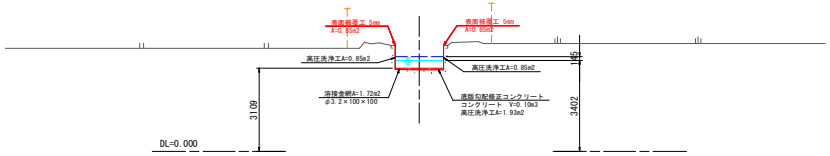

NO.21

GH=3.053
FH=

断面数量

名　　称	単位	左側壁	右側壁	底版
高 圧 洗 浄 工	m	0.61	0.78	1.98
表 面 被 覆 工	m	0.61	0.78	—
コ ン ク リ ー ト	m2	—	—	0.22
溶 接 金 網	m	—	—	1.66
Coはつり(t≦3cm)	m	—	—	—
Coはつり(3cm<t≦6cm)	m	—	—	—

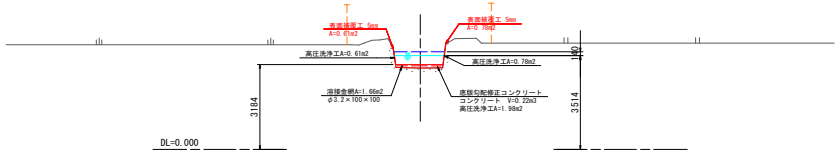

NO.21+31.806

GH=3.088
FH=

断面数量

名　　称	単位	左側壁	右側壁	底版
高圧洗浄工	m	0.85	0.85	1.92
表面被覆工	m	0.85	0.85	—
コンクリート	m2	—	—	0.10
溶接金網	m	—	—	1.71
Coはつり(t≦3cm)	m	—	—	—
Coはつり(3cm<t≦6cm)	m	—	—	—

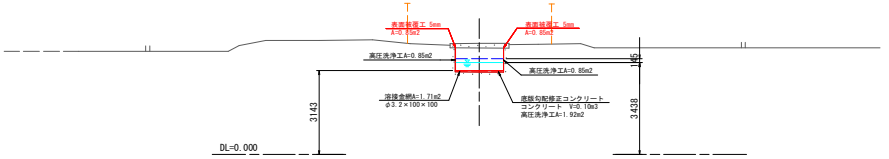

NO.20+42.538

GH=3.081
FH=

断面数量

名　　称	単位	左側壁	右側壁	底版
高 圧 洗 浄 工	m	0.71	0.61	1.97
表 面 被 覆 工	m	0.71	0.61	—
コ ン ク リ ー ト	m2	—	—	0.20
溶 接 金 網	m	—	—	1.65
Coはつり(t≦3cm)	m	—	—	—
Coはつり(3cm<t≦6cm)	m	—	—	—

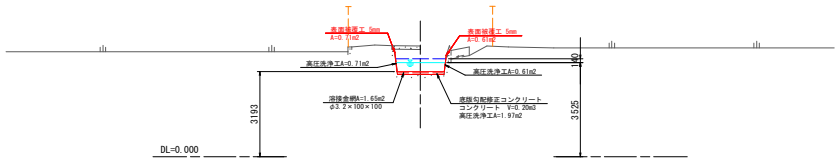

NO.20+42.538 ～ NO.22

工 事 名	R１阿綵　国附　那賀川平島　用水路１０工事		
路線名等	那賀川・平島　地区		
工事箇所	阿南市那賀川町		
図 面 名	横断図(4)		
縮　　尺	1:100	図面番号	7/23
会 社 名			
事業者名	徳島県南部総合県民局農林水産部〈阿南〉		

NO.22+25.000

GH=2.968
FH=

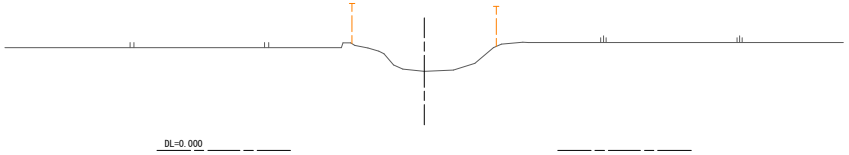

IP-49

GH=3.019
FH=

断面数量

名　　称	単位	左側壁	右側壁	底版
高 圧 洗 浄 工	m	0.85	0.86	1.95
表 面 被 覆 工	m	0.85	0.86	－
コ ン ク リ ー ト	m2	－	－	0.09
溶 接 金 網	m	－	－	1.74
Coはつり(t≦3cm)	m	－	－	－
Coはつり(3cm<t≦6cm)	m	－	－	－

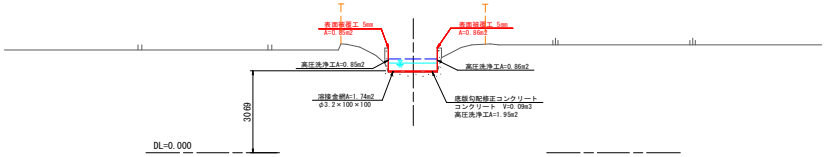

IP-49 ～ IP-51

工 事 名	Ｒ１阿綠　国附　那賀川平島　用水路１０工事		
路線名等	那賀川・平島　地区		
工事箇所	阿南市那賀川町		
図 面 名	横断図(5)		
縮　　尺	1:100	図面番号	8/23
会 社 名			
事業者名	徳島県南部総合県民局農林水産部〈阿南〉		

コンクリート補修工詳細図

目地補修工

断面図 S=1:20

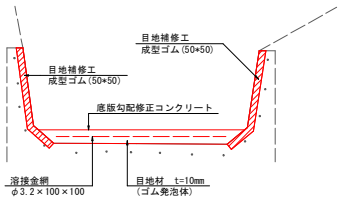

伸縮目地詳細図 S=1:2

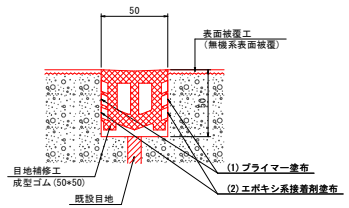

底版目地詳細図 S=1:10

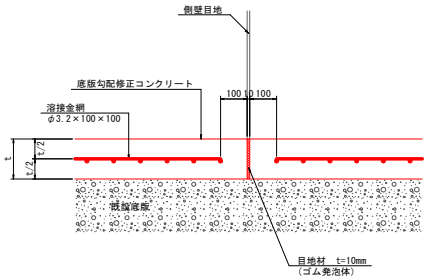

表面被覆工(無機系) S=1:2

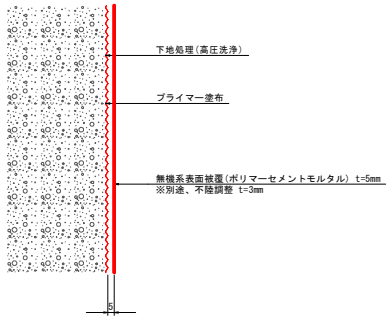

※ 1.既設水路表面は、高圧洗浄等により充分に清掃すること。
2.既設水路の脆弱部は完全に取り除き、付着強度(1N/mm2以上)を確認後、表面被覆を行うこと。
3.高圧洗浄により、不陸調整が必要な場合を想定し、設計上は別途3mmを計上しており、現場の状況に合わせて対応すること。

断面修復工(無機系) S=1:2

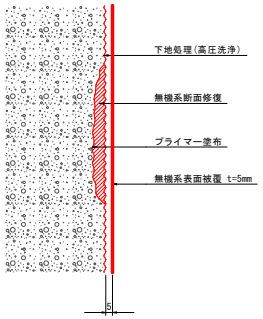

(注) 断面修復材と表面被覆材は同材料とすること

ひび割れ補修工 S=1:1

(Uカット+シーリング材)

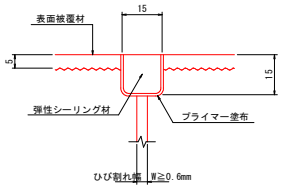

工事名	R1阿綠 国附 那賀川平島 用水路10工事		
路線名等	那賀川・平島 地区		
工事箇所	阿南市那賀川町		
図面名	コンクリート補修工詳細図		
縮尺	図示	図面番号	9/23
会社名			
事業者名	徳島県南部総合県民局農林水産部〈阿南〉		

用水路工構造図 S=1:30

平面図

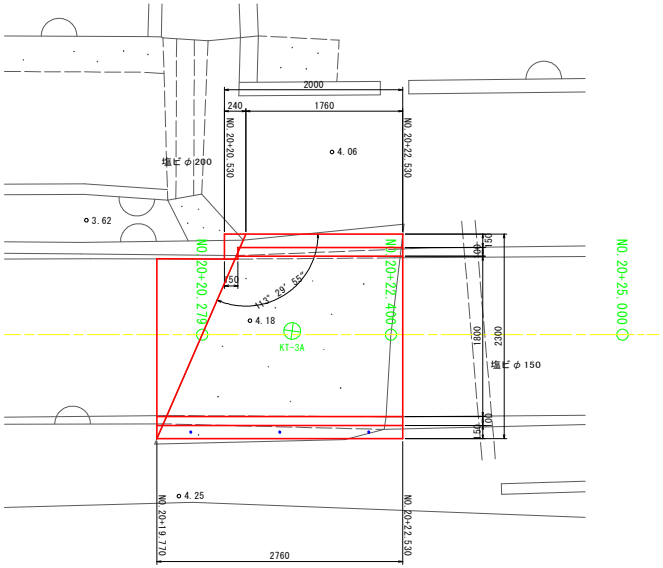

NO.20+20.279

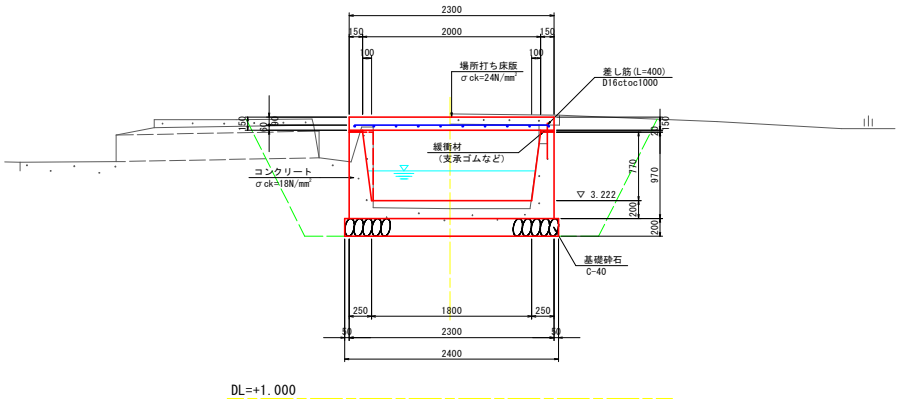

NO.20+22.400

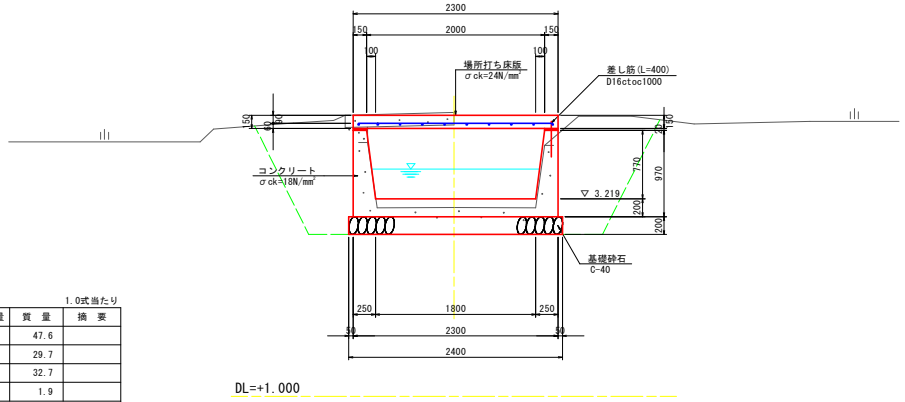

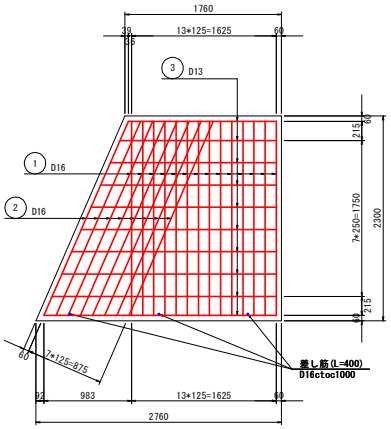

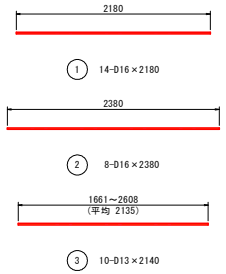

鉄筋表　　1.0式当たり

記号	径	長さ	本数	単位質量	1本当り質量	質量	摘要
1	D16	2180	14	1.56	3.40	47.6	
2	D16	2380	8	1.56	3.71	29.7	
3	D13	3290	10	0.995	3.27	32.7	
差し筋	D16	400	3	1.56	0.62	1.9	
				D16		79.2 kg	
				D13		32.7 kg	
				合計		111.9 kg	

工事名	R1阿綠 国附 那賀川平島 用水路10工事		
路線名等	那賀川・平島 地区		
工事箇所	阿南市那賀川町		
図面名	用水路工構造図		
縮尺	1:30	図面番号	10/23
会社名			
事業者名	徳島県南部総合県民局農林水産部〈阿南〉		

断面打換え工詳細図（その1）

展開図 S=1:50
NO.19+3.0m付近（バレル14）

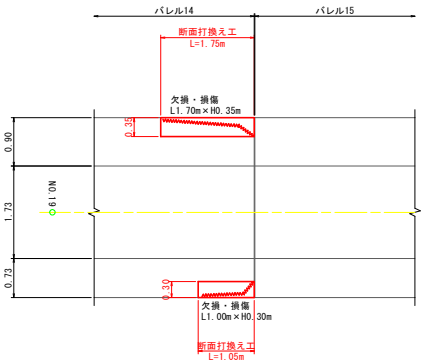

展開図 S=1:50
NO.20+2.0m付近（バレル19）

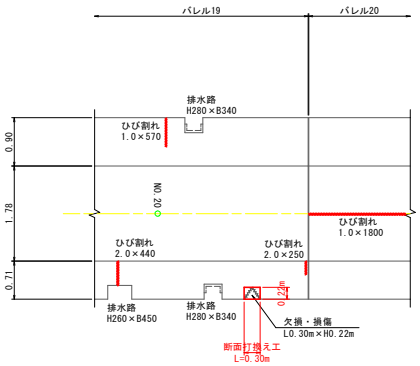

展開図 S=1:50
NO.20+34.5m付近（バレル24）

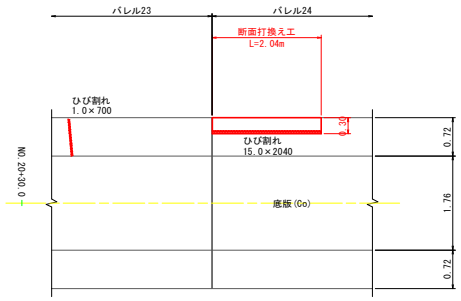

断面図 S=1:30
NO.19+3.8m付近（バレル14）

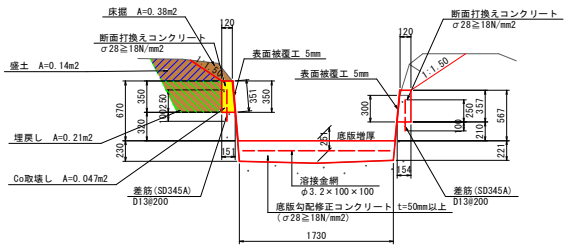

断面図 S=1:30
NO.20+2.0m付近（バレル19）

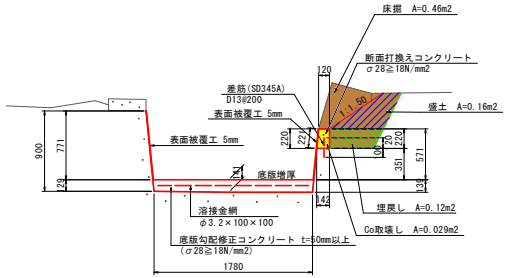

断面図 S=1:30
NO.20+34.5m付近（バレル24）

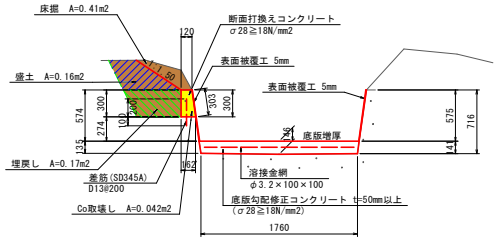

断面打換え工:NO.19+3.8m付近（バレル14）

名称	規格	単位	左側壁	右側壁
コンクリート取壊	無筋構造物	m3	0.08	—
コンクリート	σ28≧18N/mm2	m3	0.08	—
型枠	一般型枠	m2	1.23	—
目地材	ゴム発泡体(t=10)	m2	0.05	—
差し筋	SD345A,D13	ton	0.0014	—
コンクリート削孔	φ16,l=100mm	孔	154	—
床掘		m3	0.65	—
埋戻し		m3	0.37	—
盛土		m3	0.25	—

断面打換え工:NO.20+2.0m付近（バレル19）

名称	規格	単位	左側壁	右側壁
コンクリート取壊	無筋構造物	m3	—	0.009
コンクリート	σ28≧18N/mm2	m3	—	0.01
型枠	一般型枠	m2	—	0.13
目地材	ゴム発泡体(t=10)	m2	—	—
差し筋	SD345A,D13	ton	—	0.00022
コンクリート削孔	φ16,l=100mm	孔	—	2
床掘		m3	0.14	—
埋戻し		m3	0.04	—
盛土		m3	0.05	—

断面打換え工:NO.20+34.5m付近（バレル24）

名称	規格	単位	左側壁	右側壁
コンクリート取壊	無筋構造物	m3	0.09	—
コンクリート	σ28≧18N/mm2	m3	0.09	—
型枠	一般型枠	m2	1.23	—
目地材	ゴム発泡体(t=10)	m2	0.04	—
差し筋	SD345A,D13	ton	0.0012	—
コンクリート削孔	φ16,l=100mm	孔	10	—
床掘		m3	0.84	—
埋戻し		m3	0.35	—
盛土		m3	0.33	—

工事名	R1阿綠 国附 那賀川平島 用水路10工事		
路線名等	那賀川・平島 地区		
工事箇所	阿南市那賀川町		
図面名	断面打換え工詳細図（その1）		
縮尺	1:30,1:50	図面番号	11/23
会社名			
事業者名	徳島県南部総合県民局農林水産部〈阿南〉		

断面打換え工詳細図（その2）

展開図　H=1:100　V=1: 30

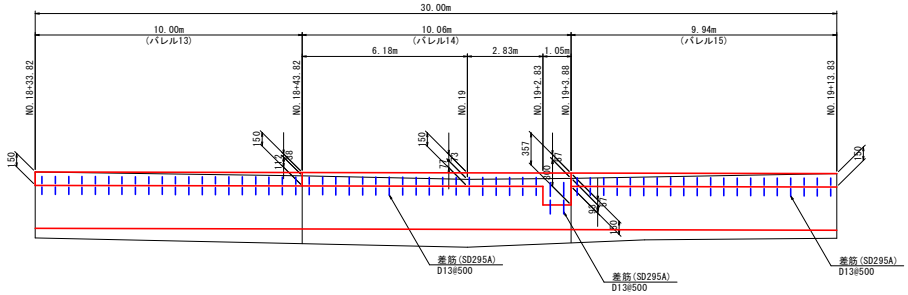

断面図　S=1:30

NO.18+33.82
NO.19+13.83

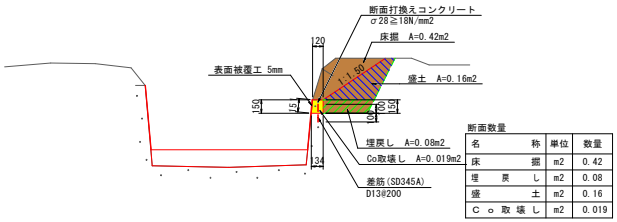

断面数量

名称	単位	数量
床掘	m2	0.42
埋戻し	m2	0.08
盛土	m2	0.16
Co取壊し	m2	0.019

NO.18+43.82

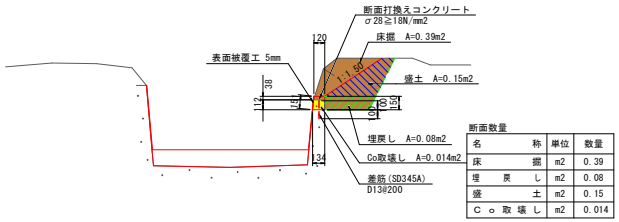

断面数量

名称	単位	数量
床掘	m2	0.39
埋戻し	m2	0.08
盛土	m2	0.15
Co取壊し	m2	0.014

NO.19

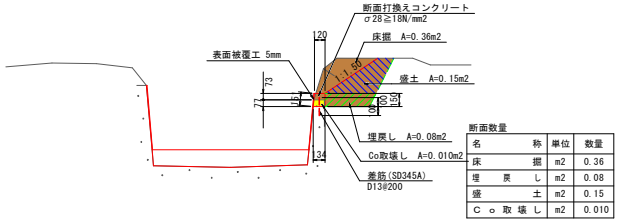

断面数量

名称	単位	数量
床掘	m2	0.36
埋戻し	m2	0.08
盛土	m2	0.15
Co取壊し	m2	0.010

NO.19+3.88

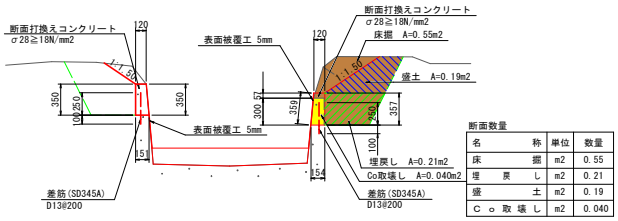

断面数量

名称	単位	数量
床掘	m2	0.55
埋戻し	m2	0.21
盛土	m2	0.19
Co取壊し	m2	0.040

NO.19+2.83
NO.19+3.88'

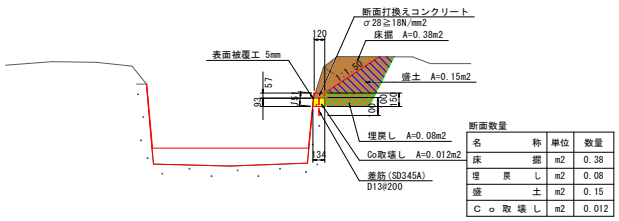

断面数量

名称	単位	数量
床掘	m2	0.38
埋戻し	m2	0.08
盛土	m2	0.15
Co取壊し	m2	0.012

工事名	R1阿綠　国附　那賀川平島　用水路10工事		
路線名等	那賀川・平島　地区		
工事箇所	阿南市那賀川町		
図面名	断面打換え工詳細図（その2）		
縮尺	図示	図面番号	12/23
会社名			
事業者名	徳島県南部総合県民局農林水産部〈阿南〉		

仮設計画図

濁水処理工標準図

IP.49付近

土のうA

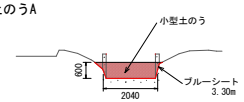

NO.22+25付近

土のうB

土のうA　0.348×2.04=0.71m3
土のうB　0.208×2.69=0.56m3
ブルーシート　(3.30+3.51)/2×4.4=15m2

仮設道路標準図　S=1:50

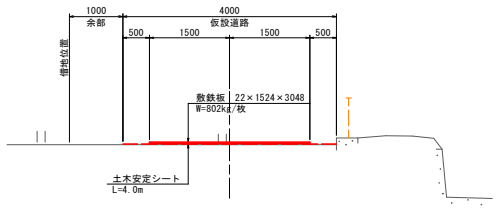

※工事土砂等がほ場内に飛散しないよう注意する事。
（シート布設は現況幅・断面に合わせて調整する事）
※上記標準断面が地元の意向、または現地に適さない場合は、現場監督員と協議を行い変更調整する事。

平面図　S=1:500

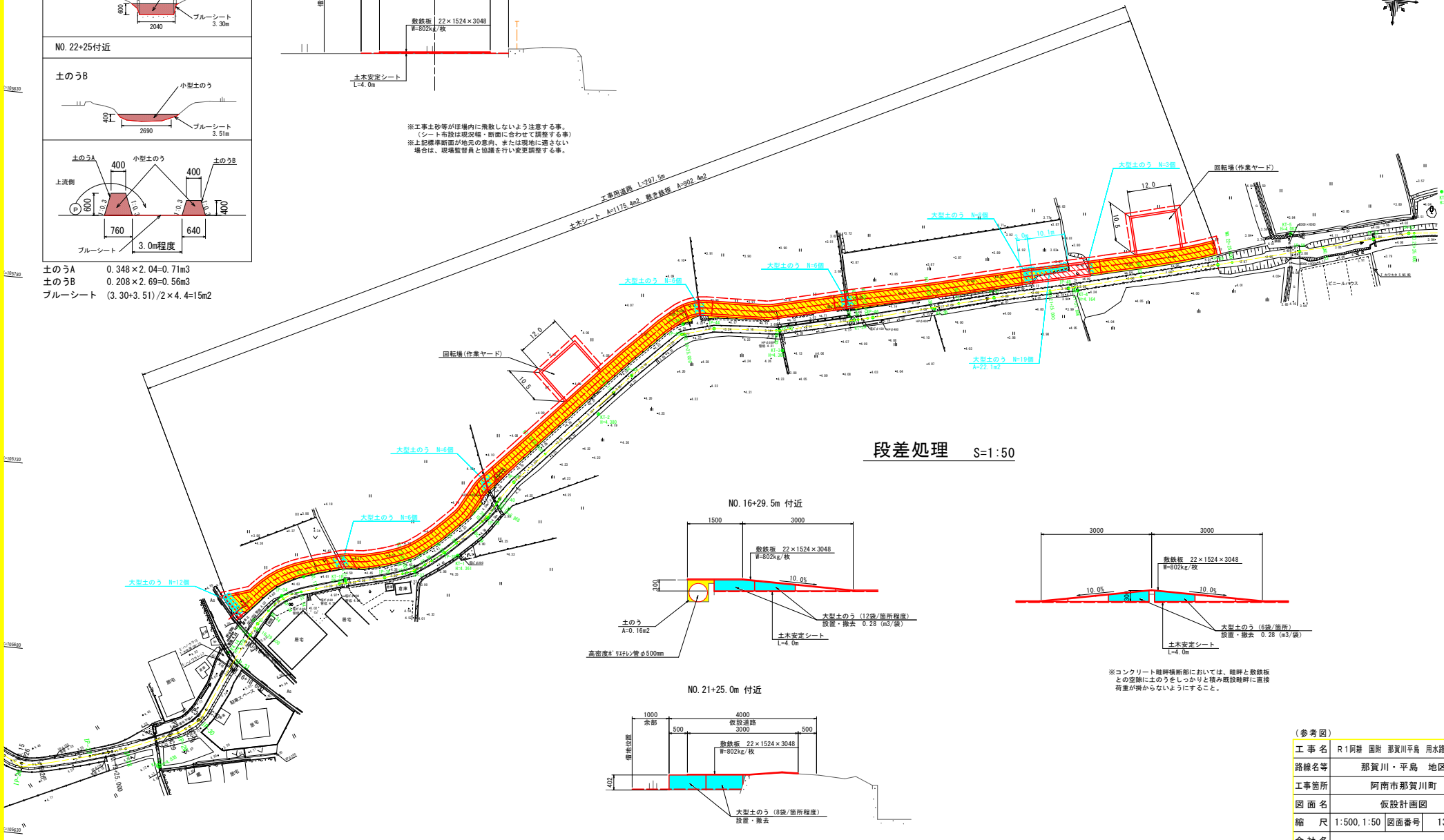

段差処理　S=1:50

NO.16+29.5m 付近

※コンクリート畦畔横断部においては、畦畔と敷鉄板との空隙に土のうをしっかりと積み既設畦畔に直接荷重が掛からないようにすること。

NO.21+25.0m 付近

（参考図）

工事名	R1阿緑　国附　那賀川平島　用水路10工事		
路線名等	那賀川・平島　地区		
工事箇所	阿南市那賀川町		
図面名	仮設計画図		
縮尺	1:500,1:50	図面番号	13/23
会社名			
事業者名	徳島県南部総合県民局農林水産部〈阿南〉		

現地調査展開図（1）

バレル1

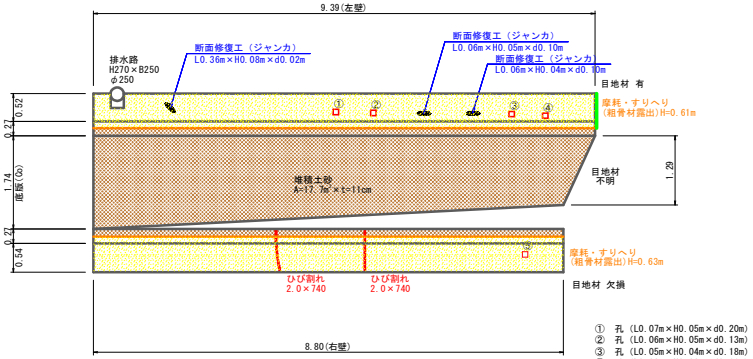

① 孔（L0.07m×H0.05m×d0.20m）
② 孔（L0.06m×H0.05m×d0.13m）
③ 孔（L0.05m×H0.04m×d0.18m）
④ 孔（L0.03m×H0.03m×d0.11m）
⑤ 孔（L0.08m×H0.05m×d0.03m）

バレル3

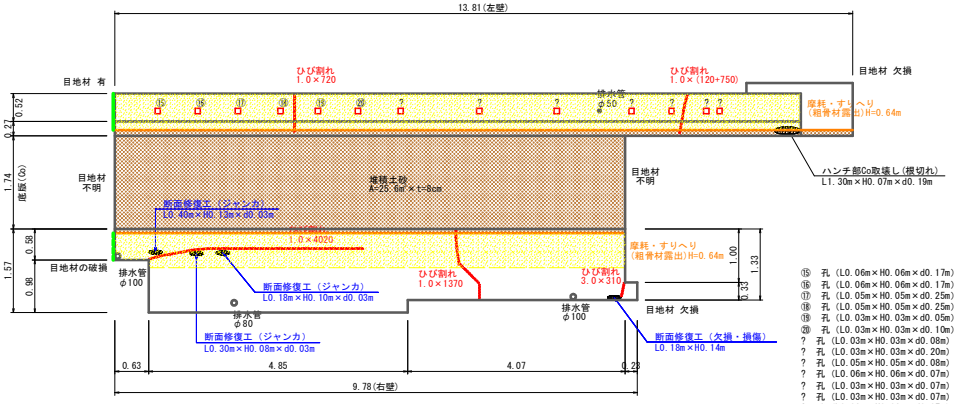

⑮ 孔（L0.06m×H0.06m×d0.17m）
⑯ 孔（L0.06m×H0.06m×d0.17m）
⑰ 孔（L0.05m×H0.05m×d0.25m）
⑱ 孔（L0.05m×H0.05m×d0.25m）
⑲ 孔（L0.03m×H0.03m×d0.05m）
⑳ 孔（L0.03m×H0.03m×d0.10m）
? 孔（L0.03m×H0.03m×d0.08m）
? 孔（L0.03m×H0.03m×d0.20m）
? 孔（L0.05m×H0.05m×d0.08m）
? 孔（L0.06m×H0.06m×d0.07m）
? 孔（L0.03m×H0.03m×d0.07m）
? 孔（L0.03m×H0.03m×d0.07m）
? 孔（L0.03m×H0.03m×d0.07m）

バレル2

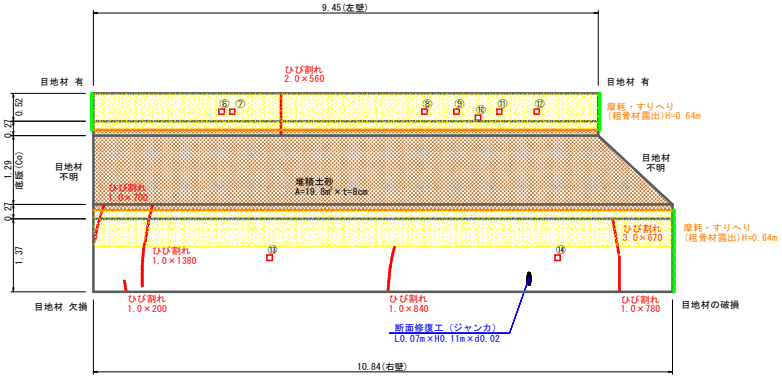

⑥ 孔（L0.05m×H0.04m×d0.17m）
⑦ 孔（L0.06m×H0.06m×d0.17m）
⑧ 孔（L0.05m×H0.05m×d0.16m）
⑨ 孔（L0.06m×H0.05m×d0.18m）
⑩ 孔（L0.05m×H0.05m×d0.04m）
⑪ 孔（L0.06m×H0.04m×d0.13m）
⑫ 孔（L0.05m×H0.04m×d0.20m）
⑬ 孔（L0.05m×H0.05m×d0.34m）
⑭ 孔（L0.05m×H0.05m×d0.26m）

バレル1

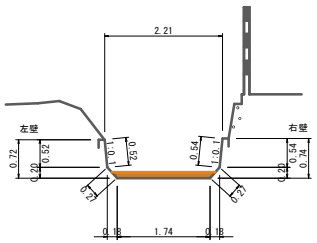

バレル3

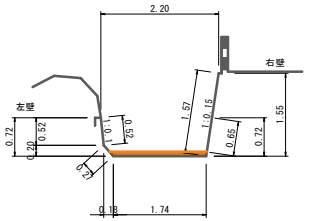

バレル2

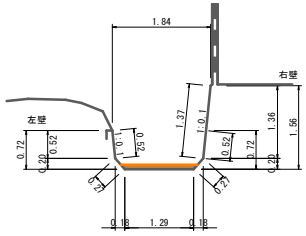

凡　例

単位：mm

ひび割れ	段差	目地材
孔	漏水	補修痕跡
鉄筋露出	剥離・剥落（ジャンカ）	土砂堆積
欠損・損傷	浮き	磨耗・すりへり
遊離石灰（エフロレッセンス）		

（参考図）

工事名	R1阿耕　国附　那賀川平島　用水路10工事		
路線名等	那賀川・平島　地区		
工事箇所	阿南市那賀川町		
図面名	現地調査展開図（1）		
縮尺	1:50	図面番号	14 / 23
会社名			
事業者名	徳島県南部総合県民局農林水産部〈阿南〉		

現地調査展開図（2）

バレル4

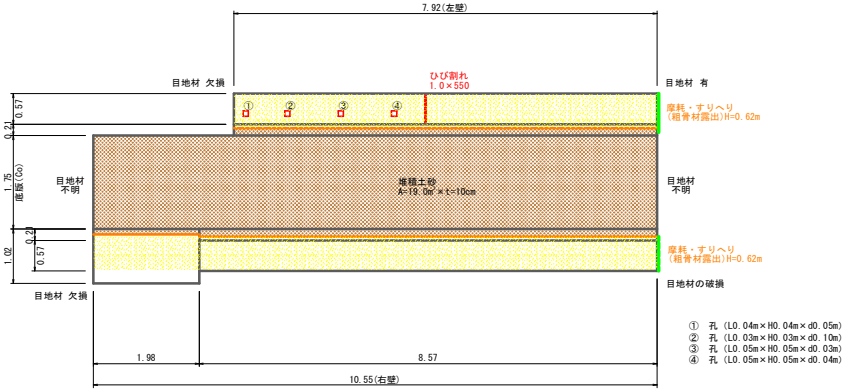

バレル6

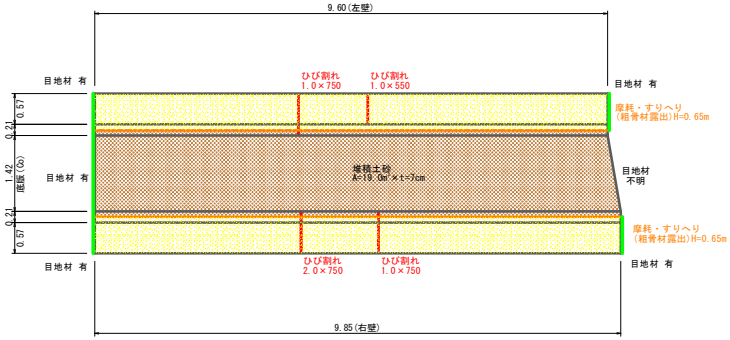

バレル5

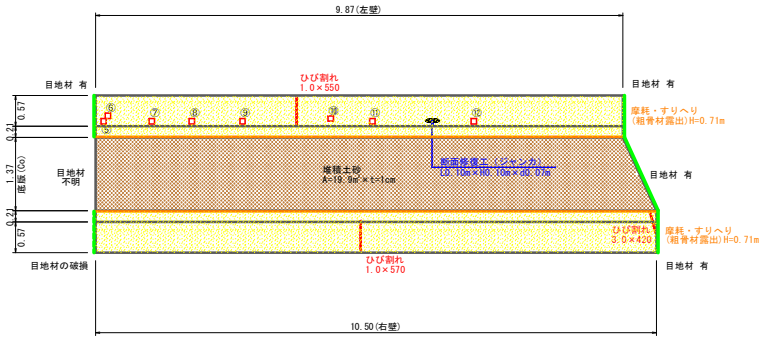

⑤ 孔 (L0.04m×H0.04m×d0.07m)
⑥ 孔 (L0.03m×H0.03m×d0.03m)
⑦ 孔 (L0.05m×H0.05m×d0.08m)
⑧ 孔 (L0.05m×H0.05m×d0.05m)
⑨ 孔 (L0.05m×H0.05m×d0.15m)
⑩ 孔 (L0.03m×H0.03m×d0.08m)
⑪ 孔 (L0.05m×H0.05m×d0.07m)
⑫ 孔 (L0.05m×H0.05m×d0.17m)

バレル4

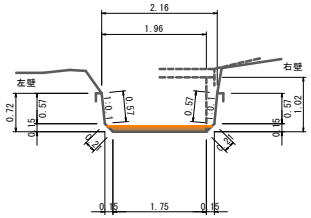

バレル6

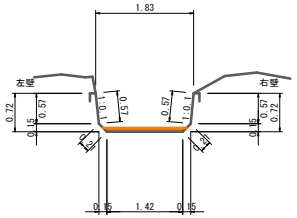

バレル5

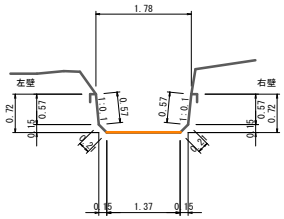

凡　例

単位：mm

ひび割れ	段差	目地材
孔	漏水	補修痕跡
鉄筋露出	剥離・剥落（ジャンカ）	土砂堆積
欠損・損傷	浮き	磨耗・すりへり
遊離石灰（エフロレッセンス）		

（参考図）

工事名	R1阿耕　国附　那賀川平島　用水路10工事		
路線名等	那賀川・平島　地区		
工事箇所	阿南市那賀川町		
図面名	現地調査展開図（2）		
縮尺	1:50	図面番号	15 / 23
会社名			
事業者名	徳島県南部総合県民局農林水産部〈阿南〉		

現地調査展開図（3）

バレル7

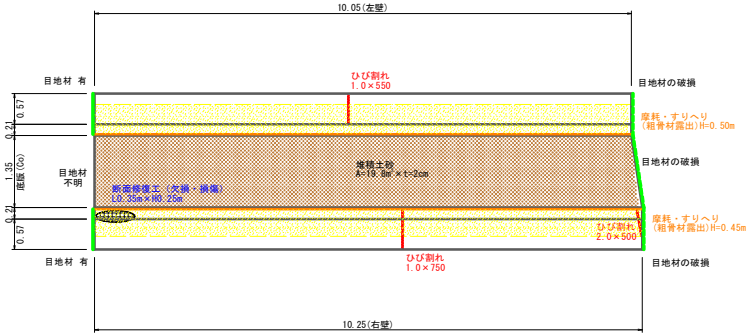

バレル9

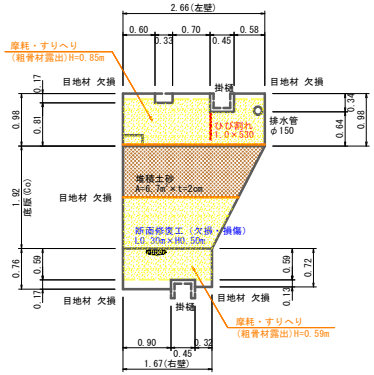

バレル10

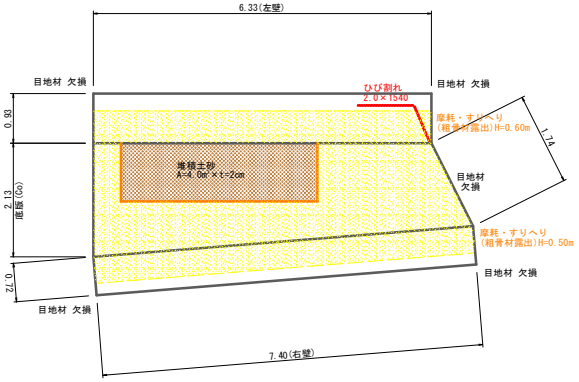

バレル8

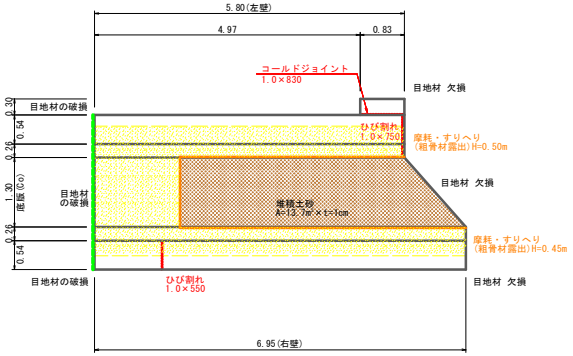

バレル7

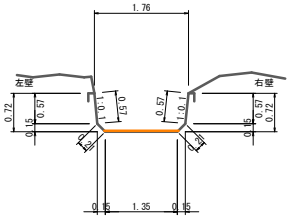

バレル9

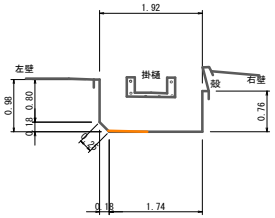

バレル8

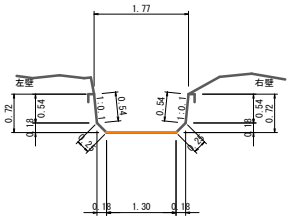

バレル10

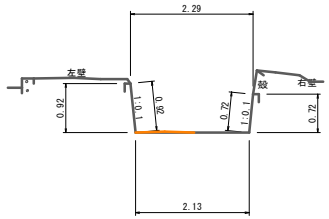

凡　例

単位：mm

ひび割れ	段差	目地材
孔	漏水	補修痕跡
鉄筋露出	剥離・剥落（ジャンカ）	土砂堆積
欠損・損傷	浮き	磨耗・すりへり
遊離石灰（エフロレッセンス）		

（参考図）

工事名	R1阿耕　国附　那賀川平島　用水路10工事		
路線名等	那賀川・平島　地区		
工事箇所	阿南市那賀川町		
図面名	現地調査展開図（3）		
縮尺	1:50	図面番号	16 / 23
会社名			
事業者名	徳島県南部総合県民局農林水産部<阿南>		

現地調査展開図（4）

バレル11

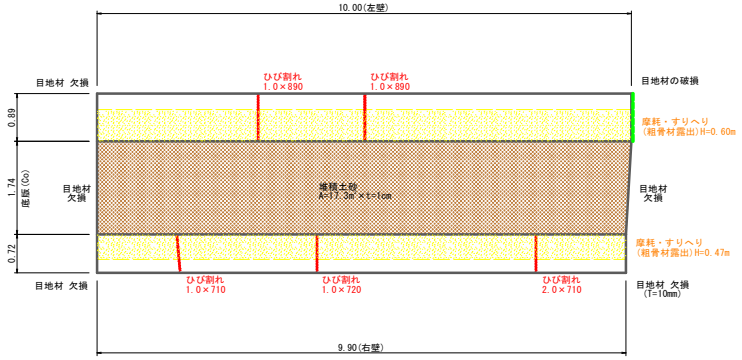

バレル13

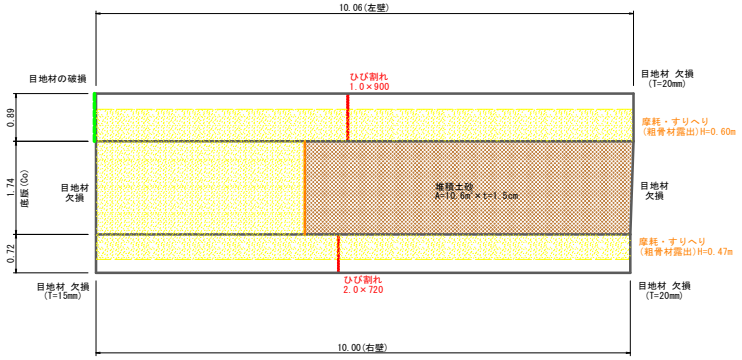

バレル12

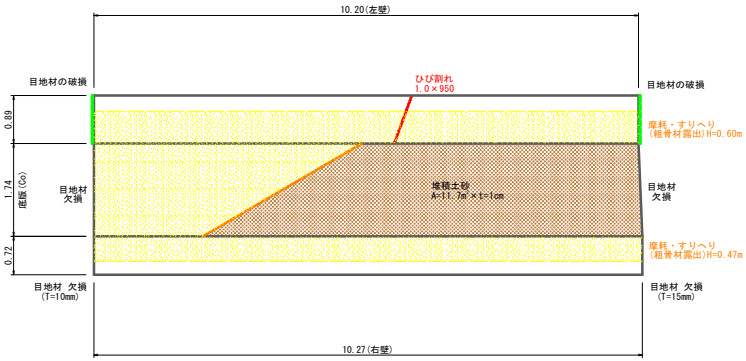

バレル11

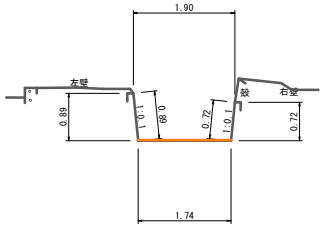

バレル13

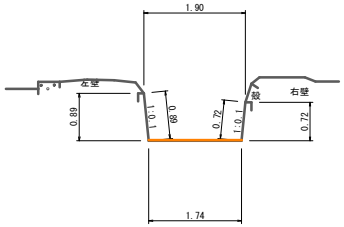

バレル12

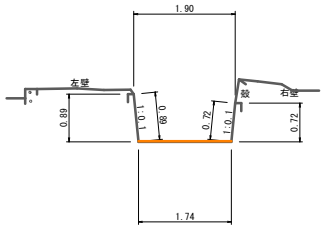

凡　例

単位：mm

ひび割れ	段差	目地材
孔	漏水	補修痕跡
鉄筋露出	剥離・剥落（ジャンカ）	土砂堆積
欠損・損傷	浮き	磨耗・すりへり
遊離石灰（エフロレッセンス）		

（参考図）

工事名	R1阿耕　国附　那賀川平島　用水路10工事		
路線名等	那賀川・平島　地区		
工事箇所	阿南市那賀川町		
図面名	現地調査展開図（4）		
縮尺	1:50	図面番号	17 / 23
会社名			
事業者名	徳島県南部総合県民局農林水産部<阿南>		

現地調査展開図（5）

バレル14

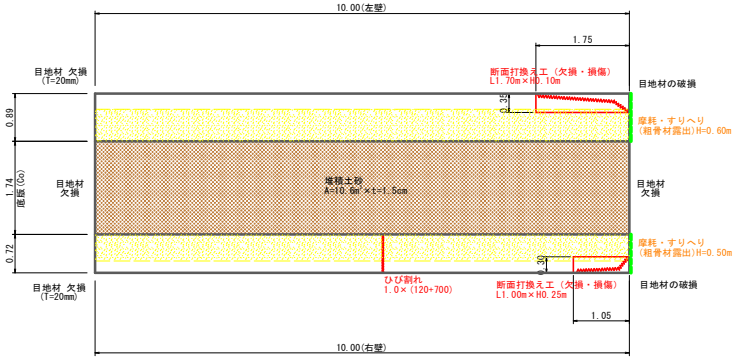

バレル16

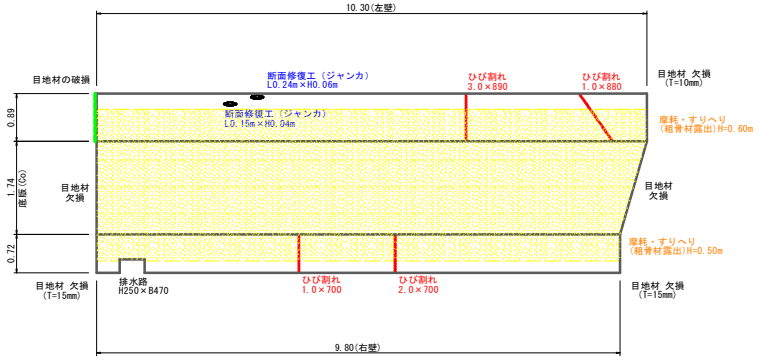

バレル15

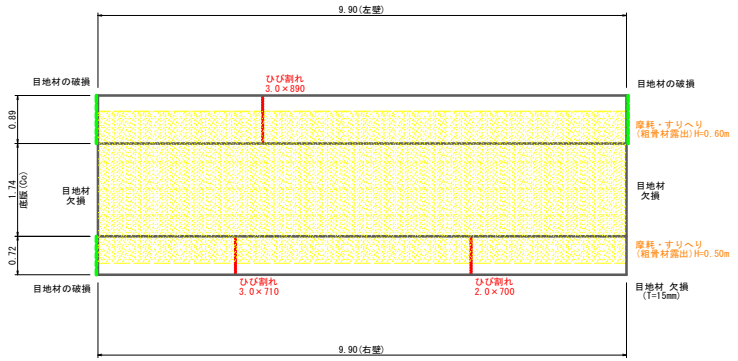

バレル14

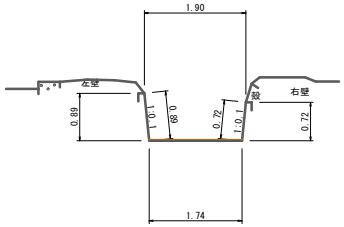

バレル16

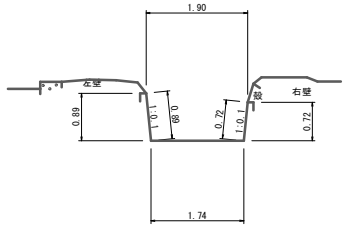

バレル15

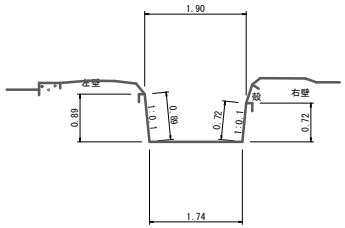

凡　例

単位：mm

ひび割れ	段差	目地材
孔	漏水	補修痕跡
鉄筋露出	剥離・剥落（ジャンカ）	土砂堆積
欠損・損傷	浮き	磨耗・すりへり
遊離石灰（エフロレッセンス）		

（参考図）

工事名	R1阿耕　国附　那賀川平島　用水路10工事		
路線名等	那賀川・平島　地区		
工事箇所	阿南市那賀川町		
図面名	現地調査展開図（5）		
縮尺	1:50	図面番号	18 / 23
会社名			
事業者名	徳島県南部総合県民局農林水産部<阿南>		

現地調査展開図（6）

バレル17

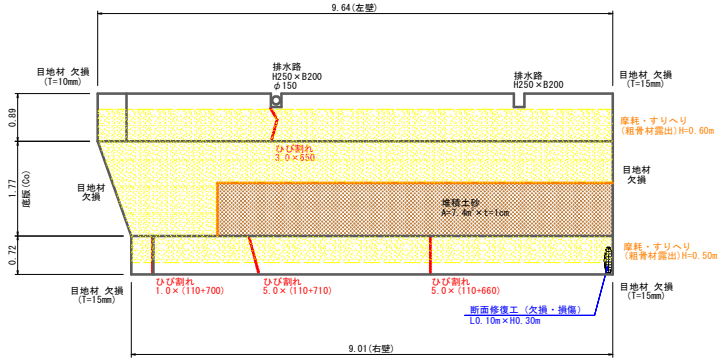

バレル19

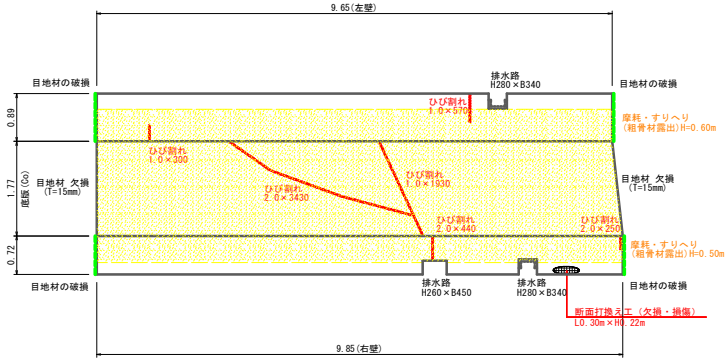

バレル18

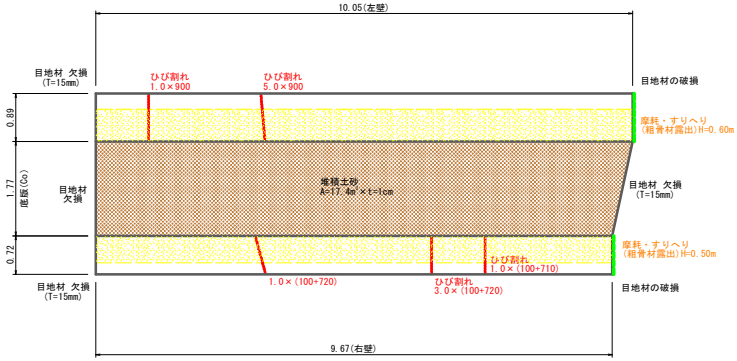

バレル17

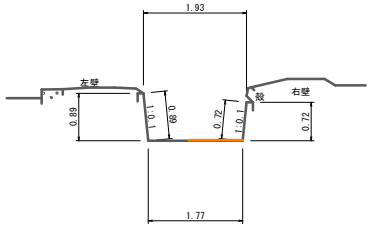

バレル19

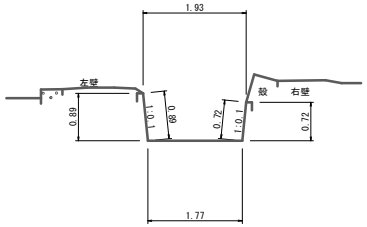

バレル18

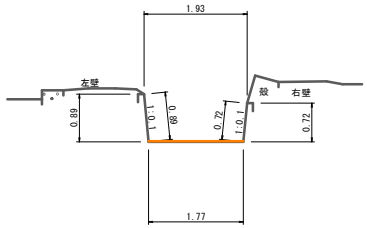

凡　例

単位：mm

5.0	ひび割れ	2.0	段差		目地材
	孔		漏水		補修痕跡
	鉄筋露出		剥離・剥落（ジャンカ）		土砂堆積
	欠損・損傷		浮き		磨耗・すりへり
	遊離石灰（エフロレッセンス）				

（参考図）

工事名	R1阿耕　国附　那賀川平島　用水路10工事		
路線名等	那賀川・平島　地区		
工事箇所	阿南市那賀川町		
図面名	現地調査展開図（6）		
縮尺	1:50	図面番号	19 / 23
会社名			
事業者名	徳島県南部総合県民局農林水産部<阿南>		

現地調査展開図（7）

バレル20

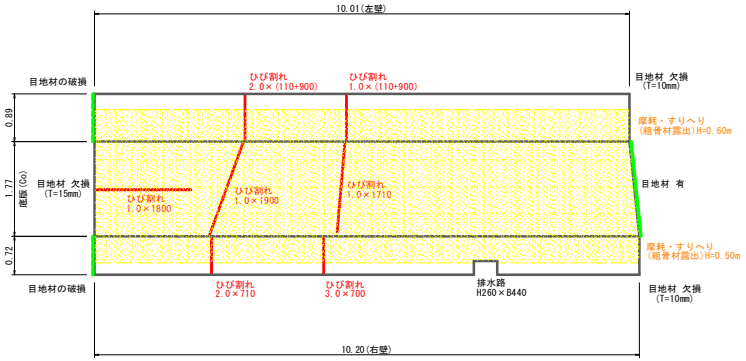

バレル22

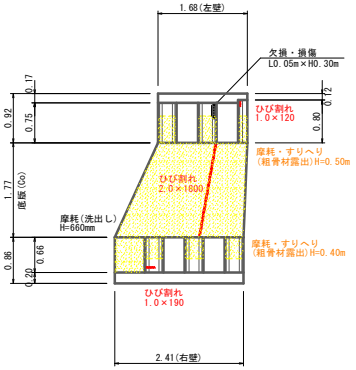

バレル23

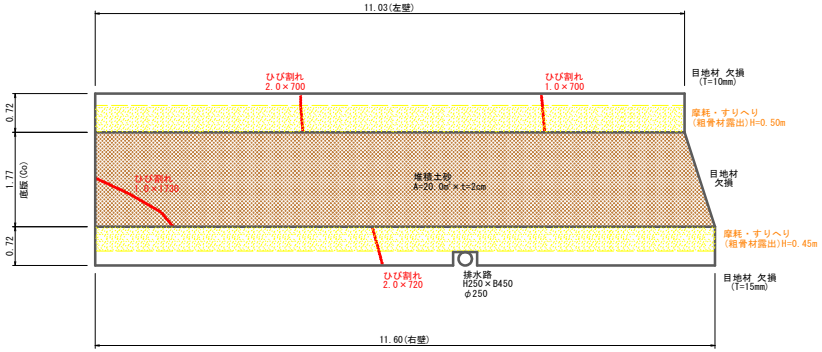

バレル21

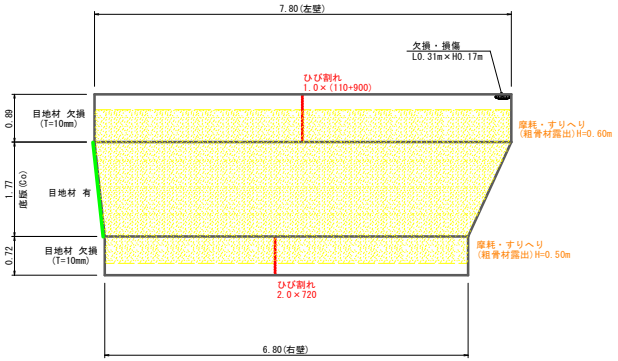

バレル20

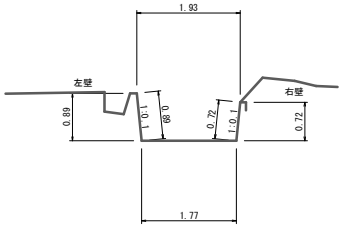

バレル22

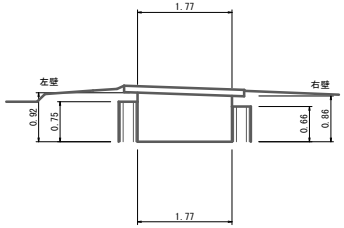

バレル21

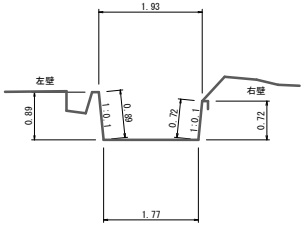

バレル23

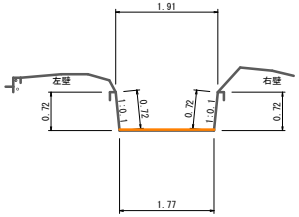

凡　例

単位：mm

ひび割れ	段差	目地材
孔	漏水	補修痕跡
鉄筋露出	剥離・剥落（ジャンカ）	土砂堆積
欠損・損傷	浮き	磨耗・すりへり
遊離石灰（エフロレッセンス）		

（参考図）

工事名	R1阿耕　国附　那賀川平島　用水路10工事		
路線名等	那賀川・平島　地区		
工事箇所	阿南市那賀川町		
図面名	現地調査展開図（7）		
縮尺	1:50	図面番号	20 / 23
会社名			
事業者名	徳島県南部総合県民局農林水産部<阿南>		

現地調査展開図（8）

バレル24

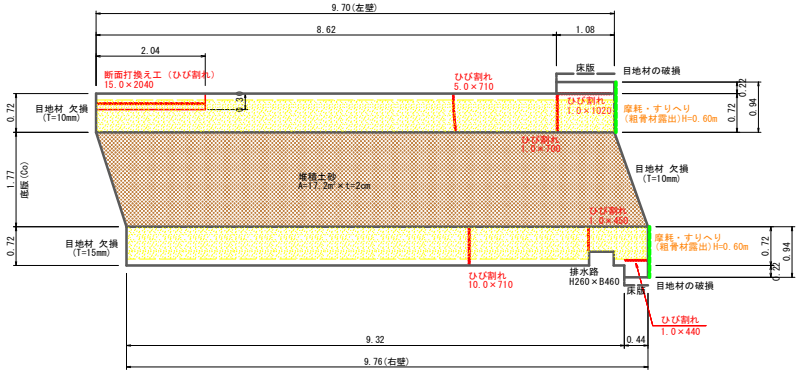

バレル26

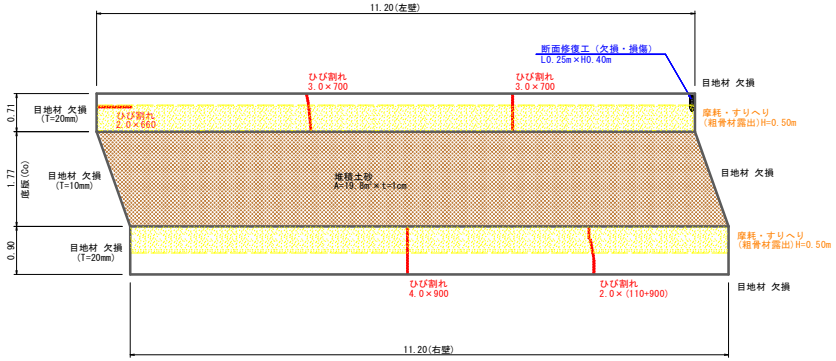

バレル25

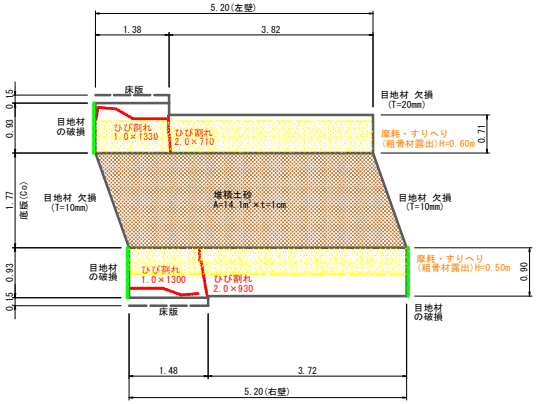

バレル24

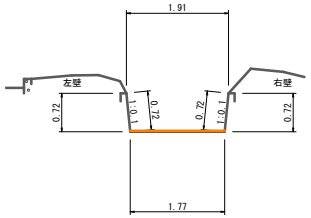

バレル26

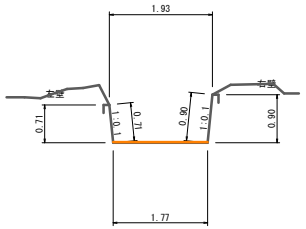

バレル25

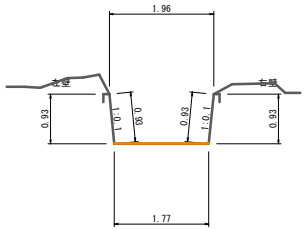

凡　例

単位：mm

5.0	ひび割れ	2.0	段差		目地材
	孔		漏水		補修痕跡
	鉄筋露出		剥離・剥落（ジャンカ）		土砂堆積
	欠損・損傷		浮き		磨耗・すりへり
	遊離石灰（エフロレッセンス）				

（参考図）

工事名	R1阿耕　国附　那賀川平島　用水路10工事		
路線名等	那賀川・平島　地区		
工事箇所	阿南市那賀川町		
図面名	現地調査展開図（8）		
縮尺	1:50	図面番号	21 / 23
会社名			
事業者名	徳島県南部総合県民局農林水産部<阿南>		

現地調査展開図（9）

バレル27

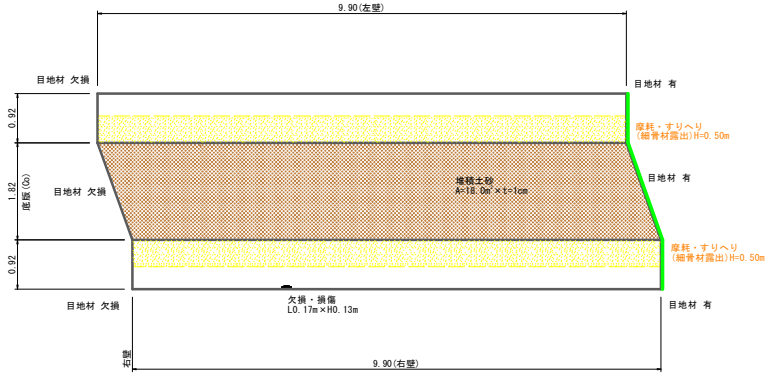

バレル29

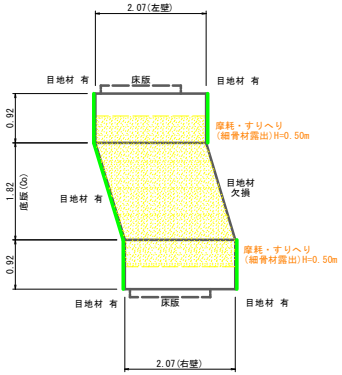

バレル30

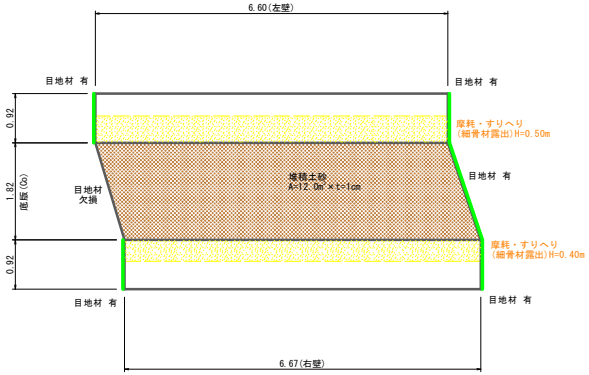

バレル28

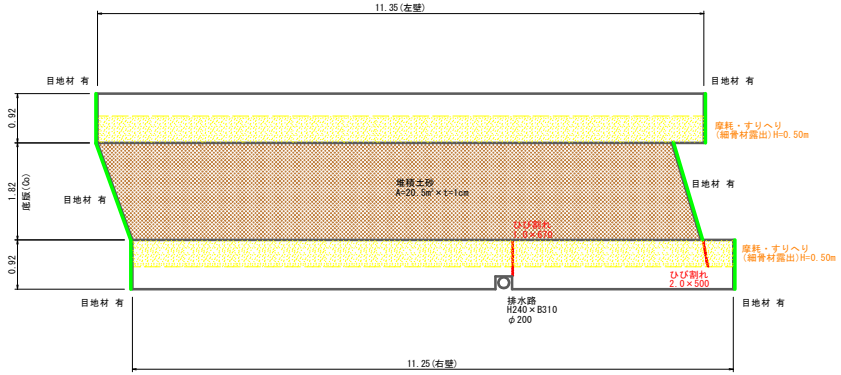

バレル27

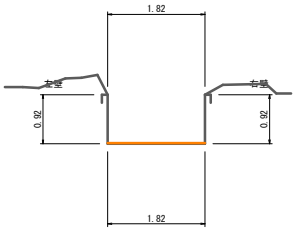

バレル29

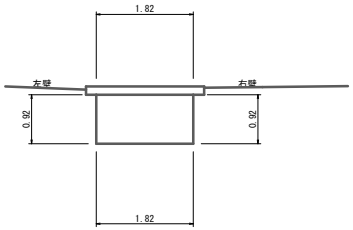

バレル28

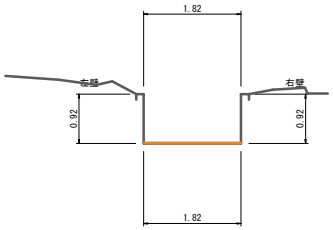

バレル30

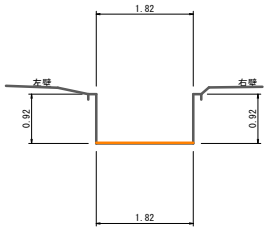

凡　例

単位：mm

ひび割れ	段差	目地材
孔	漏水	補修痕跡
鉄筋露出	剥離・剥落（ジャンカ）	土砂堆積
欠損・損傷	浮き	磨耗・すりへり
遊離石灰（エフロレッセンス）		

（参考図）

工事名	R1阿耕　国附　那賀川平島　用水路10工事		
路線名等	那賀川・平島　地区		
工事箇所	阿南市那賀川町		
図面名	現地調査展開図（9）		
縮尺	1:50	図面番号	22 / 23
会社名			
事業者名	徳島県南部総合県民局農林水産部<阿南>		

現地調査展開図（10）

バレル31

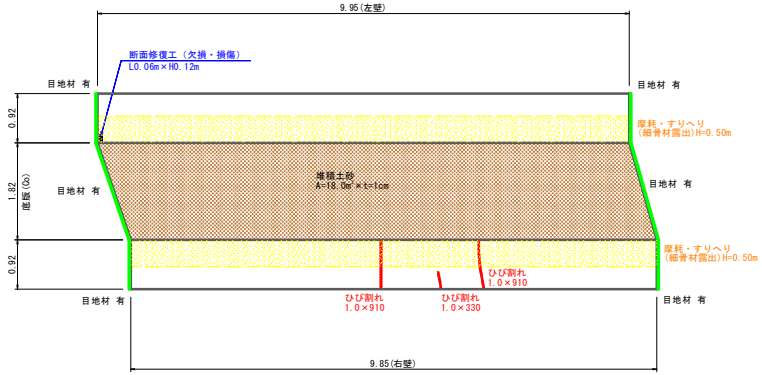

バレル33

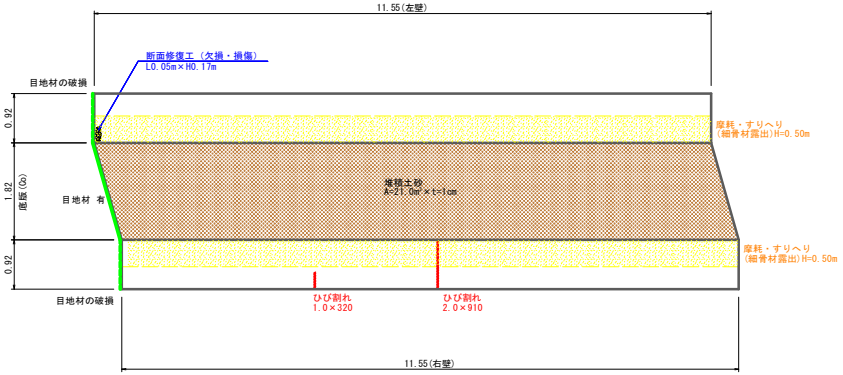

バレル32

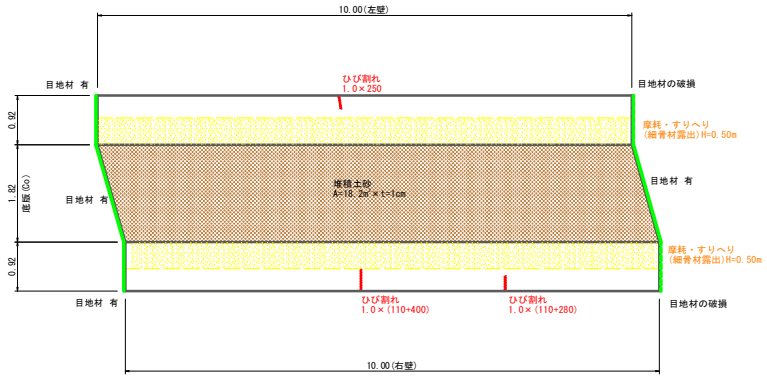

バレル31

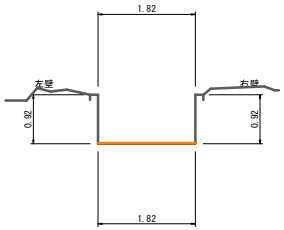

バレル33

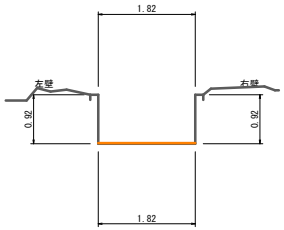

バレル32

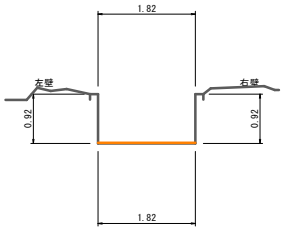

凡　例

単位：mm

ひび割れ	段差	目地材
孔	漏水	補修痕跡
鉄筋露出	剥離・剥落（ジャンカ）	土砂堆積
欠損・損傷	浮き	磨耗・すりへり
遊離石灰（エフロレッセンス）		

（参考図）

工事名	R1阿耕　国附　那賀川平島　用水路10工事		
路線名等	那賀川・平島　地区		
工事箇所	阿南市那賀川町		
図面名	現地調査展開図（10）		
縮尺	1:50	図面番号	23 / 23
会社名			
事業者名	徳島県南部総合県民局農林水産部<阿南>		